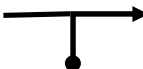


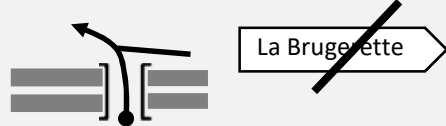









# 21e PAYS DE LOZÈRE HISTORIQUE - ZONE D'ÉTALONNAGE

TOTAL	PARTIEL	DIRECTIONS	INDICATIONS
<p>LA ZONE D'ETALONNAGE A ÉTÉ DÉFINIE AVEC LE MÊME MATÉRIEL QUE L'ENSEMBLE DE L'ÉPREUVE.            CEPENDANT, ELLE NE PEUT ÊTRE CONSIDÉRÉE COMME MILLIMÉTRIQUE ET RESTE SEULEMENT INDICATIVE.</p>			
0,00			Parc Départ
			
0,61			Départ Zone d'Etalonnage au niveau du panneau " <b>Baraque de Petit</b> " serrez à droite...
<p><b>ETALONNAGE 1</b>  <i>AU NIVEAU DU PANNEAU " Baraque de Petit"</i></p>			
0,00			<b>SERREZ À DROITE !!</b> Baraque de Petit
			<b>GARDER ROUTE PRINCIPALE ( D 809 )</b>
			<b>La Brugette</b>
<p><b>ATTENTION !!!</b> LE PROCHAIN CARREFOUR EST <b>PEU VISIBLE</b> et sans indications <b>Prudence !</b></p>			
			<b>PRENDRE À DROITE</b> vers contre-route !
4,530			Premier piquet clôture <b>FIN ZONE ETALONNAGE</b>

TOTAL	PARTIEL	DIRECTIONS	INDICATIONS
			
			<b>SERREZ À DROITE</b> Ne gênez pas les autres usagers !
<p><b>ETALONNAGE 2</b>  <i>POUR VÉRIFICATION SEULEMENT...            DÉPART SUR BAS-CÔTÉ OBLIGATOIRE !</i></p>			
0,00			Départ sur bas-côté marque au sol
			<b>GARDER ROUTE PRINCIPALE ( D 809 )</b>
			<b>SERREZ À DROITE !!</b> ne gênez pas les autres usagers....
4,424		au panneau 	<b>FIN ZONE ETALONNAGE</b>
			VERS PARC DE DÉPART (à 300m) 